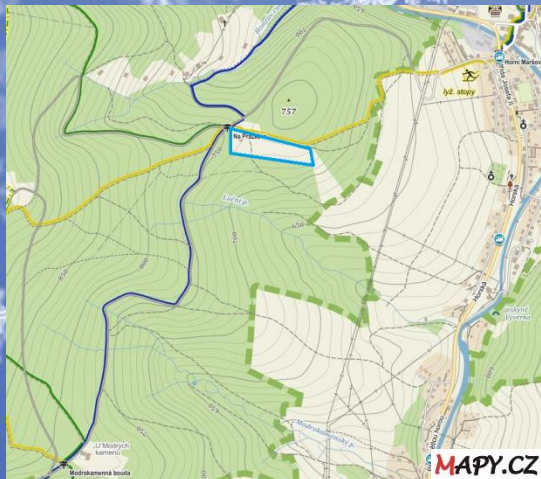


Běžecký okruh u Pražačky



Rádi bychom vám představili nově připravenou běžeckou trasu, která leží nad obcí Horní Maršov v nadmořské výšce 750 m. Běžecká trasa se nachází v blízkosti chaty Pražačky, na poměrně rozlehlé louce. Okruh je dlouhý cca 1 km. Dostanete se sem od autobusové zastávky v Horním Maršově tak za čtvrt hodiny po Krkonošské magistrále směrem na Modrokamenné boudy (Janské Lázně).



Trasa je vhodná pro všechny věkové kategorie. Cesta k novému okruhu je sice lehce do kopce, ale okruh sám se pak rozléhá na mírně strmé louce, a tak si díky tomu protáhne tělo i provětráte hlavu.

Z místa, na kterém se okruh nachází, můžete pokračovat třeba až do Temného Dolu, Janských Lázní, na Černou horu nebo až do Pece pod Sněžkou. Dostanete-li při běhkování hlad, můžete navštívit blízkou Modrokamennou boudu, nebo využít jednu ze tří restaurací v Horním Maršově.

Trasa se nachází v klidné části obce, daleko od silničního ruchu, a tak vás zřejmě okouzlí tichem a klidem, který je ideální pro váš aktivní odpočinek v krásné krkonošské přírodě.

Restaurace v Horním Maršově

Hostinec „Na Kopečku“
Horská 174
542 26 Horní Maršov
www.hostinecnakopecku.cz

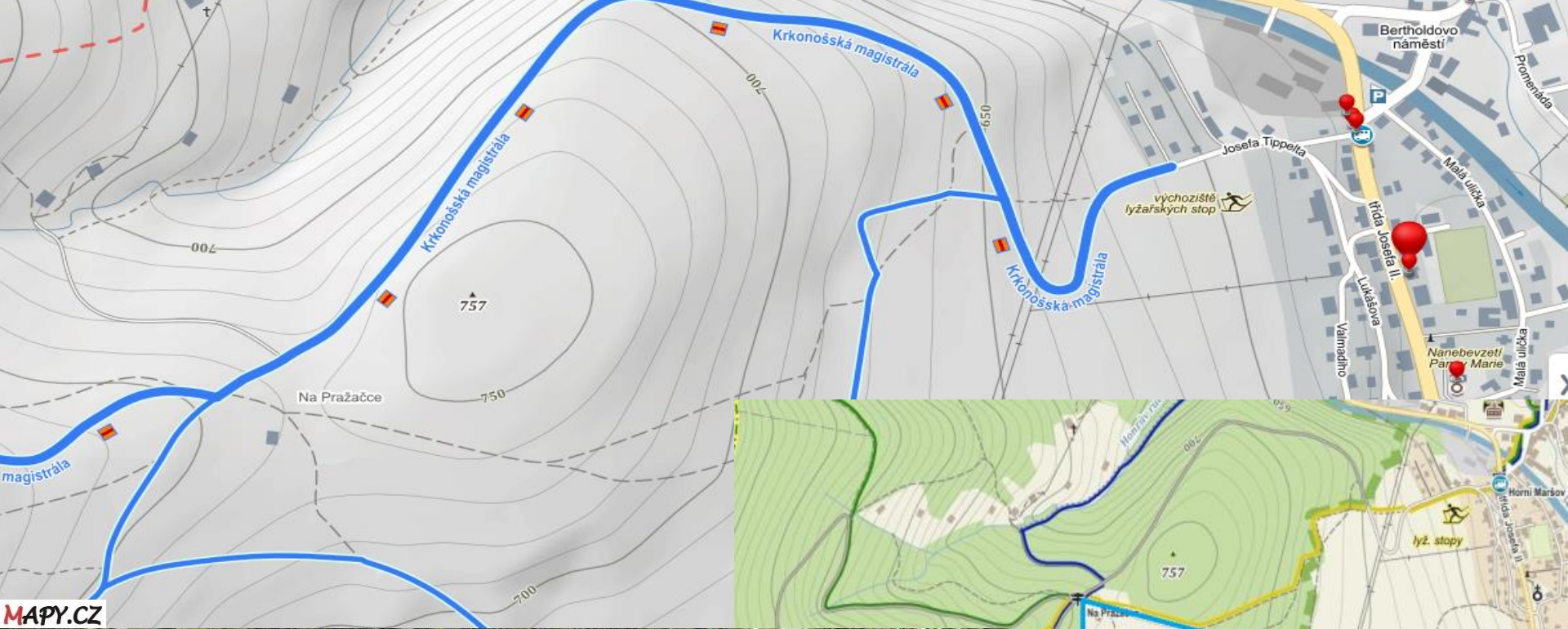
Hostinec „U Čerta“
Tř. Josefa II. 100
542 26 Horní Maršov

Restaurace „Kneifel“
Bertholdovo náměstí 61
54226 Horní Maršov
www.krkonosepensionkneifel.cz

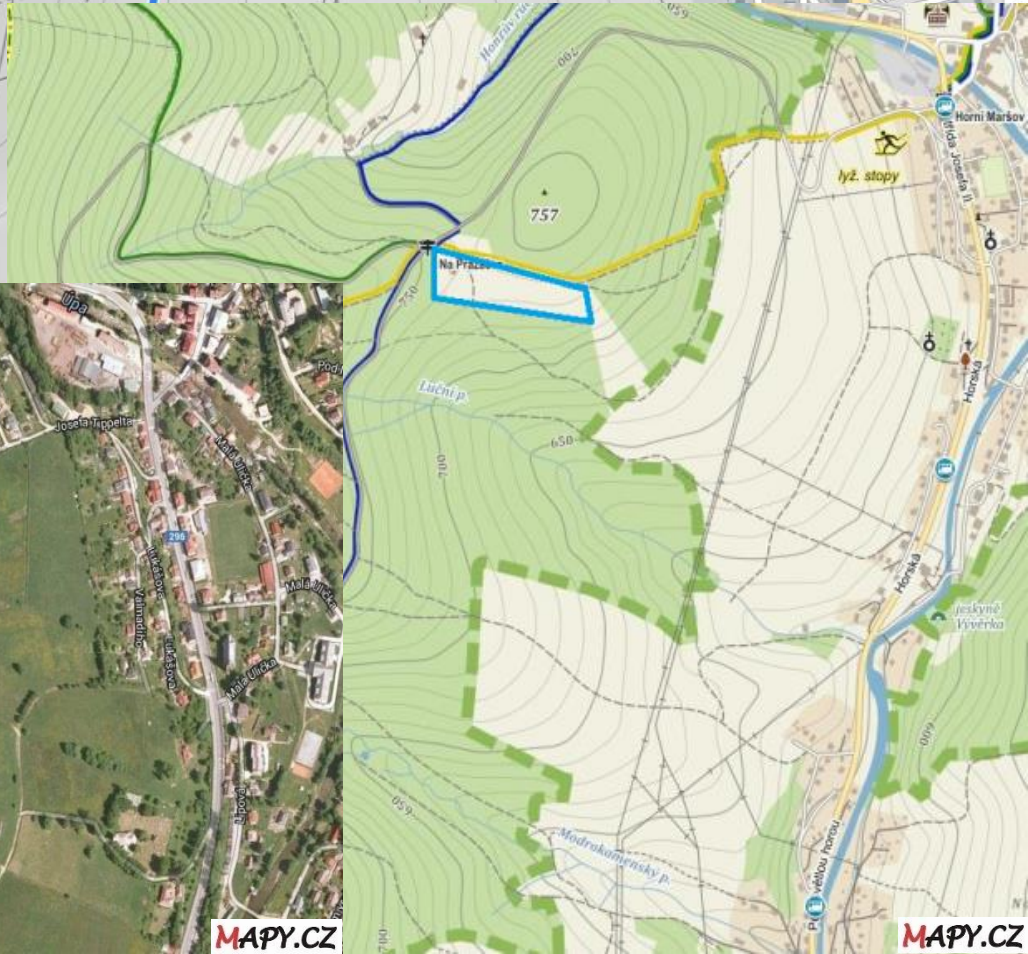
Tato běžecká trasa vznikla v rámci projektu „Jak šetrně podnikat“. Navrhli ji žáci 8. a 9. třídy ze ZŠ Horní Maršov.

Více o tomto projektu a o samotném vzniku trasy se můžete dozvědět na webových stránkách:

www.setrnepodnikani.ekologickavychova.cz



MAPY.CZ



MAPY.CZ

MAPY.CZ

